

fem
bon
ambient

Centre de Documentació
i Educació Ambiental

eco-equip

Edita:



www.mediambient.terrassa.org



CAMÍ VELL TERRASSA RUBÍ



Ajuntament  de Terrassa

Disseny: Nexx www.nexx.es · Informació històrica: Àrea de Medi Ambient · Foto portada: Àrea de Medi Ambient · Octubre de 2002

CAMÍ VELL TERRASSA · RUBÍ

LA SEVA HISTÒRIA

L'anomenat camí vell o ral de Terrassa a Rubí formava part del traçat de l'antic camí ral de Terrassa a Barcelona per a carruatges, que resseguint la riera arribava fins a la Ciutat Comtal després de passar per Rubí, El Canyet, El Papiol, Molins de Rei i Esplugues de Llobregat.

El camí passava tan aviat pels marges de la riera com per la llera. Cal tenir en compte que en aquesta part de la riera, la llera tenia una gran amplada i, per tant, això era possible, encara que en cas de pluges esdevenia intransitable. Antigament, també es coneixia com a via romana fins al Llobregat.

Aquest camí es va utilitzar fins al darrer terç del segle XIX, època en què es va inaugurar la nova carretera de Gràcia a Manresa (coneguda com a carretera a Rubí). Amb algunes variacions, es correspon amb l'actual carretera de Rubí.







La longitud del camí, calculada des de la plaça Vella, és d'uns 10 km. Dins el tram urbà, el camí s'inicia a la plaça Vella i recorre els carrers Mosterol, Portal Nou, La Rutlla, Sant Francesc i Pare Font. Per tal de poder creuar l'avinguda Santa Eulàlia, cal que ens desviem pel carrer de Galícia i continuem pel Guillem de Muntanyans fins a enllaçar amb la carretera de Rubí.

Un cop deixa la trama urbana, el camí va a trobar la riera i la voreja pel marge esquerre. Per un petit pontet (de vianants), travessa el torrent de Vallparadís. Després de travessar i passar al marge dret, arriba a Les Fonts i entra en el terme de Sant Quirze. Com que el terme municipal fa una bossa estranya en aquest punt, el camí (i la riera) tornen a entrar en el terme de Terrassa per arribar, en la zona de Can Fonollet, al terme de Rubí (a l'alçada de l'estació depuradora de Terrassa). En aquest punt, s'accedeix al terme de Rubí per una zona industrial. Seguint la trama urbana, arribem fins al centre de la població.

*Foto de la portada:
Mapa d'inici a Can Jofresa, al costat de la carretera de Rubí.*

CAMÍ VELL TERRASSA · RUBÍ

Llegenda

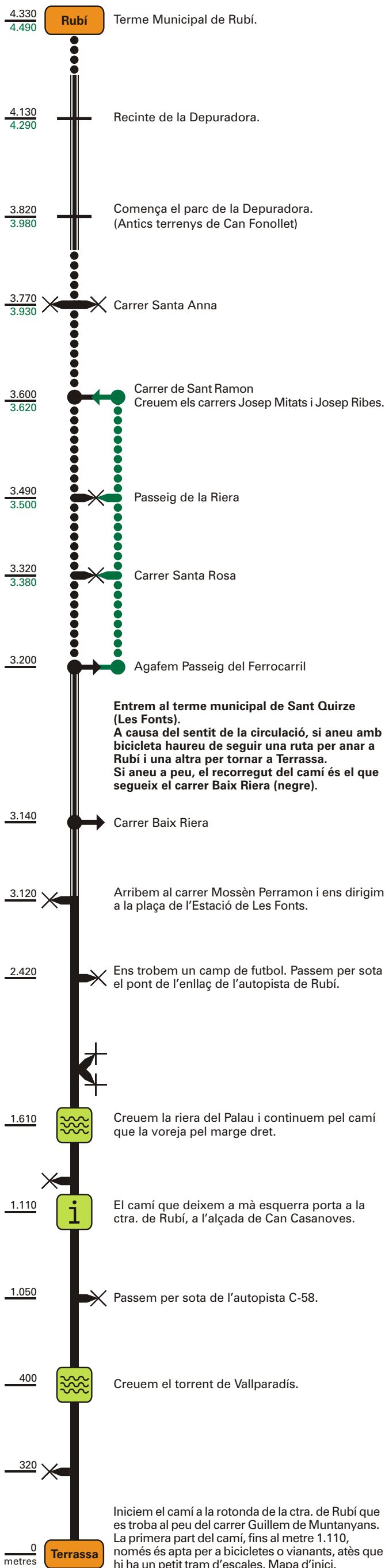
-  Pista
-  Carretera asfaltada
-  Fora del Terme Municipal de Terrassa
-  Camí que no s'ha d'agafar
-  La fletxa indica el sentit del gir
-  Torrent, riera
-  Senyalització

Senyals d'advertiment

-  Prohibit circular camp a través
-  No malmetre la vegetació
-  Prohibit llençar deixalles
-  Prohibit fer foc

Senyalització amb pintura dels camins històrics

-  Continuació del camí
-  Direcció incorrecta
-  Gir a l'esquerra
-  Gir a la dreta
-  Cruïlla de camins
-  Desdoblament de camí



Iniciem el camí a la rotonda de la ctra. de Rubí que es troba al peu del carrer Guillem de Muntanyans. La primera part del camí, fins al metre 1.110, només és apta per a bicicletes o vianants, atès que hi ha un petit tram d'escales. Mapa d'inici.