

fem
bon
ambient

Centre de Documentació
i Educació Ambiental

eco-equip

Edita:

Ajuntament  de Terrassa

Medi Ambient

www.mediambient.terrassa.org



CAMÍ VELL
TERRASSA
ULLASTRELL



Ajuntament  de Terrassa

Disseny: Nexe www.nexe.es · Informació històrica: Àrea de Medi Ambient · Foto portada: Àrea de Medi Ambient · Octubre de 2002

CAMÍ VELL TERRASSA · ULLASTRELL

LA SEVA HISTÒRIA

Camí recollit en el Pla especial de protecció dels camins de Terrassa. Via romana i antic camí ral carreter, que va ser substituït per la carretera de Martorell i per la carretera d'Ullastrell.

El paisatge de què podem gaudir recorrent aquest camí està clarament marcat per la intervenció de l'home, tant per les antigues intervencions destinades a crear el paisatge agrícola com per les actuals, de caràcter més urbà.

Les notícies sobre el passat agrícola d'aquest entorn es remunten a l'època romana. La masia de Can Poal està edificada en una antiga *villae*, terres concedides als soldats veterans romans que es llicenciaven perquè les dediquessin a l'explotació agrícola principalment. En l'actualitat, les feixes de conreu abandonades han estat colonitzades per una vegetació espontània que, amb el temps, ha donat lloc a un paisatge de prats secs i brolla d'argelaga i ginesta.







Altres empremtes humanes més recents són, per exemple, l'activitat extractiva (terral d'argiles) de Can Poal. El subsòl de la serralada transversal del Vallès està constituït per importants gruixos de sediments miocènics, especialment conglomerats i argiles. Aquests materials han estat tradicionalment emprats en la indústria de la construcció i han donat lloc a l'aparició d'activitats extractives com aquesta. La urbanització del territori és una altra empremta clara. Un tram del camí s'utilitza per accedir a la urbanització de Can Palet de Vista Alegre i una altra part del camí passa per la urbanització.

La longitud total del camí, calculada des de la plaça Vella fins a Ullastrell, és de 7 km. Dins el tram urbà, el camí s'inicia a la plaça Vella i recorre els carrers Major, Portal de Sant Roc, Rambla d'Ègara, Watt, Faraday i l'avinguda Àngel Sallent. Després, enllaça amb la carretera de Martorell i creua per sota l'autopista C-58 per sortir del sòl urbà.

Foto de la portada:
Vista del casc urbà i de la Mola des del turó de Can Poal.

CAMÍ VELL TERRASSA · ULLASTRELL

Llegenda

-  Pista
-  Carretera asfaltada
-  Camí que no s'ha d'agafar
-  Fora del Terme Municipal de Terrassa
-  La fletxa indica el sentit del gir
-  Pas perillós
-  Senyalització

Senyals d'advertiment

-  Prohibit circular camp a través
-  No malmetre la vegetació
-  Prohibit llençar deixalles
-  Prohibit fer foc

Senyalització amb pintura dels camins històrics

-  Continuació del camí
-  Direcció incorrecta
-  Gir a l'esquerra
-  Gir a la dreta
-  Cruïlla de camins
-  Desdoblament de camí

