



Ordre del dia



1. Actuacions executades 2022-23

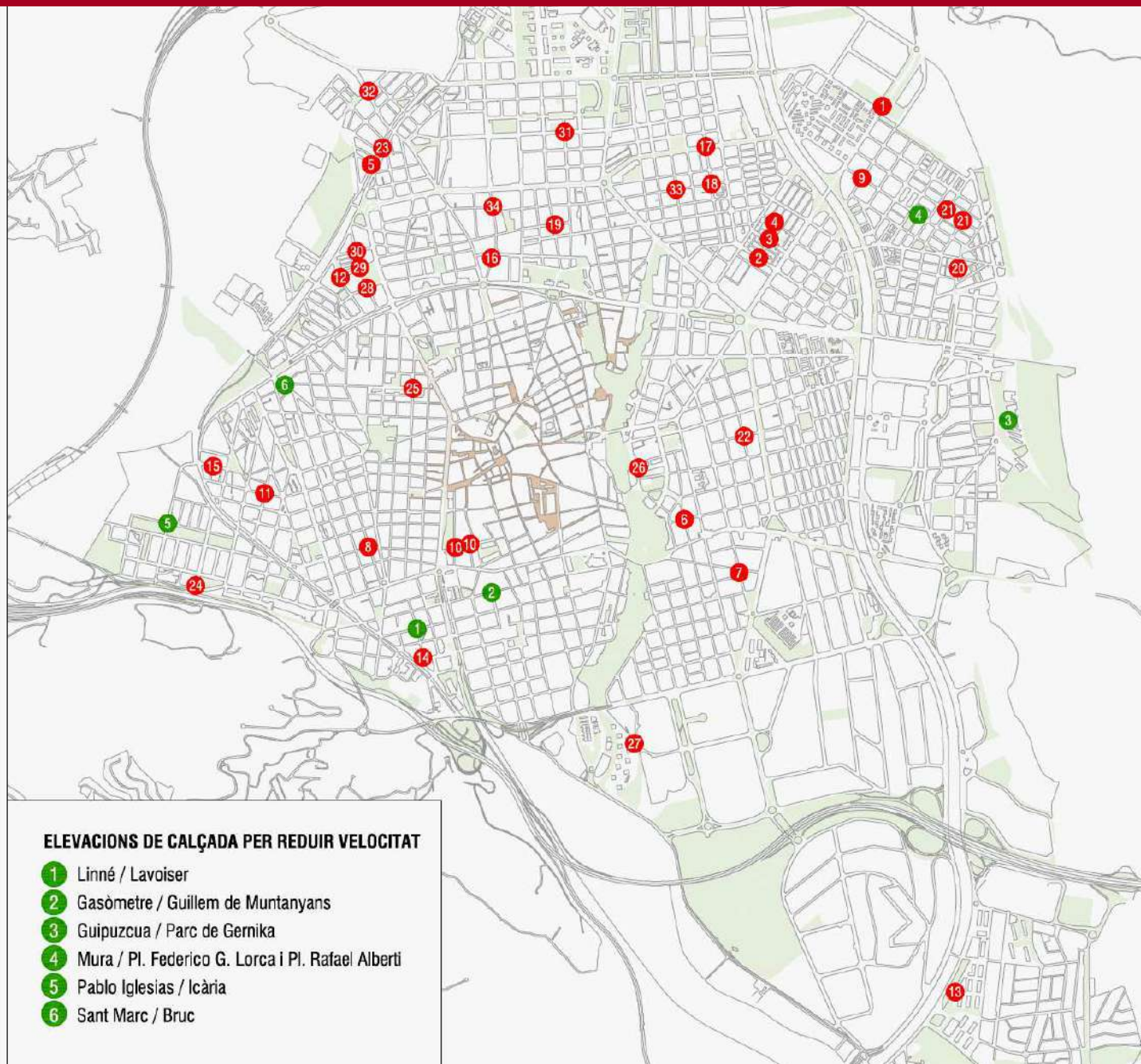
2. Actuacions previstes 2024

3. Torn obert de paraules

Fons NEXT GENERATION - 1 MILLORA DE L'ACCESSIBILITAT DE CRUÏLLES

MILLORA D'ACCESSIBILITAT DE CRUÏLLES

- 1 Ctra. Castellar / Castellassa
- 2 Occitània / Cosidores
- 3 Occitània / Bisbe Castelltort
- 4 Bisbe Castelltort / Ciutadella
- 5 Cid Campeador
- 6 Marinel·lo Bosch / Menéndez y Pelayo
- 7 Ramon y Cajal / Agricultura / Albinyana
- 8 Galvani / Infant Martí
- 9 Mura / Tàrrega
- 10 Vinyals / Vallhonrat / Cisterna
- 11 Maria Auxiliadora / San Mateu
- 12 Hispanitat / Alexandre Galí
- 13 Suècia / Yugoslavia
- 14 Lavoiser / Navas de Tolosa
- 15 Sócrates / Orà
- 16 Pla de l'Atmetllera, 25
- 17 Rambla Francesc Macià / Pompeu Fabra
- 18 Pompeu Fabra / Historiador Cardús
- 19 Transversal / Independència
- 20 Mont Perdut / Ptge. Panadella / Nervión
- 21 Solsona / Reus / Salou
- 22 Pau Marsal / Sant Jordi
- 23 Ronda Ponent, 208
- 24 Carrasco i Formiguera / Ctra. Olesa
- 25 Galileu / PL. Anònima
- 26 Iguaitat, 33
- 27 Blanes, 1
- 28 Francisco de Vitoria / Amadeu de Savoia
- 29 Francisco de Vitoria / Hispanitat
- 30 Francisco de Vitoria / Antoni Maura
- 31 Voluntaris / Doctor Cistaré
- 32 Ctra. Rellinars / Terque
- 33 Historiador Cardús / Dr. Ferran
- 34 Monturiol / Pla de l'Ametllera



ELEVACIONS DE CALÇADA PER REDUIR VELOCITAT

- 1 Linné / Lavoiser
- 2 Gasòmetre / Guillem de Muntanyans
- 3 Guipuzcua / Parc de Gernika
- 4 Mura / Pl. Federico G. Lorca i Pl. Rafael Alberti
- 5 Pablo Iglesias / Icària
- 6 Sant Marc / Bruc

Fons NEXT GENERATION - 1 MILLORA DE L'ACCESSIBILITAT DE CRUÏLLES



Lavoisier / Navas de Tolosa



Solsona / Salou

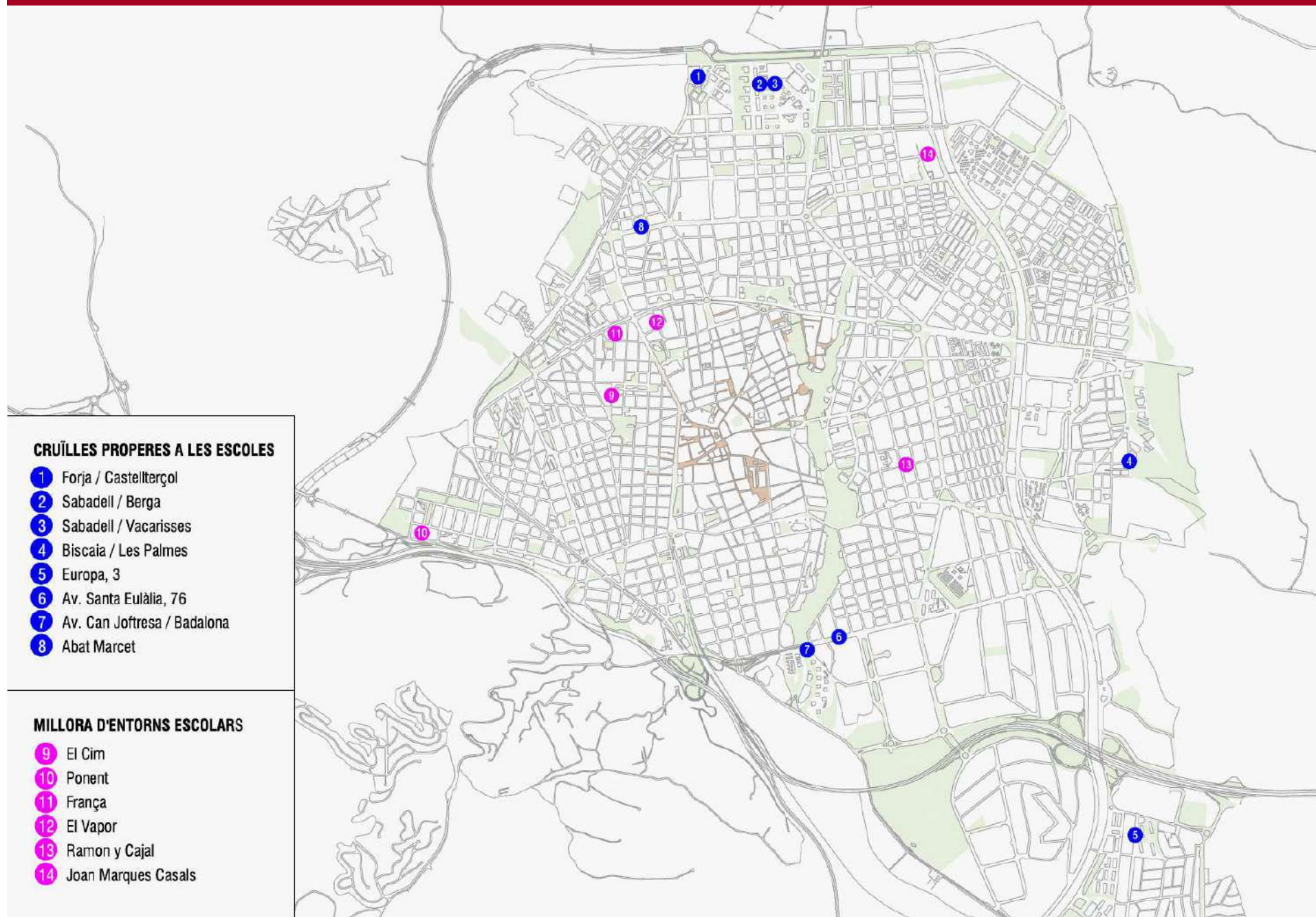


Francisco de Vitòria / Amadeu de Savoia



Bisbe Castelltort / Occitània

Fons NEXT GENERATION - 1 ACCESSIBILITAT PROPERA A LES ESCOLES



CRUÏLLES PROPERES A LES ESCOLES

- 1 Forja / Castellterçol
- 2 Sabadell / Berga
- 3 Sabadell / Vacarisses
- 4 Biscaia / Les Palmes
- 5 Europa, 3
- 6 Av. Santa Eulàlia, 76
- 7 Av. Can Jofresa / Badalona
- 8 Abat Marcet

MILLORA D'ENTORNS ESCOLARS

- 9 El Cim
- 10 Ponent
- 11 França
- 12 El Vapor
- 13 Ramon y Cajal
- 14 Joan Marques Casals

Fons NEXT GENERATION - 1 ACCESSIBILITAT PROPERA A LES ESCOLES



Escola Roser Capdevila - **Biscaia / Las Palmas**



Escola El Vapor - **Vint-i-Dos de Juliol / Giralt i Serrà**

Fons NEXT GENERATION - 1 MILLORA DE L'ESPAI DELS VIANANTS

PLATAFORMA ÚNICA

- 1 Passeig Comte d'Ègara
- 2 Carrer Font Vella
- 3 Carrer del Forn
- 4 Carrer del Vall

AMPLIACIÓ DE VORERES

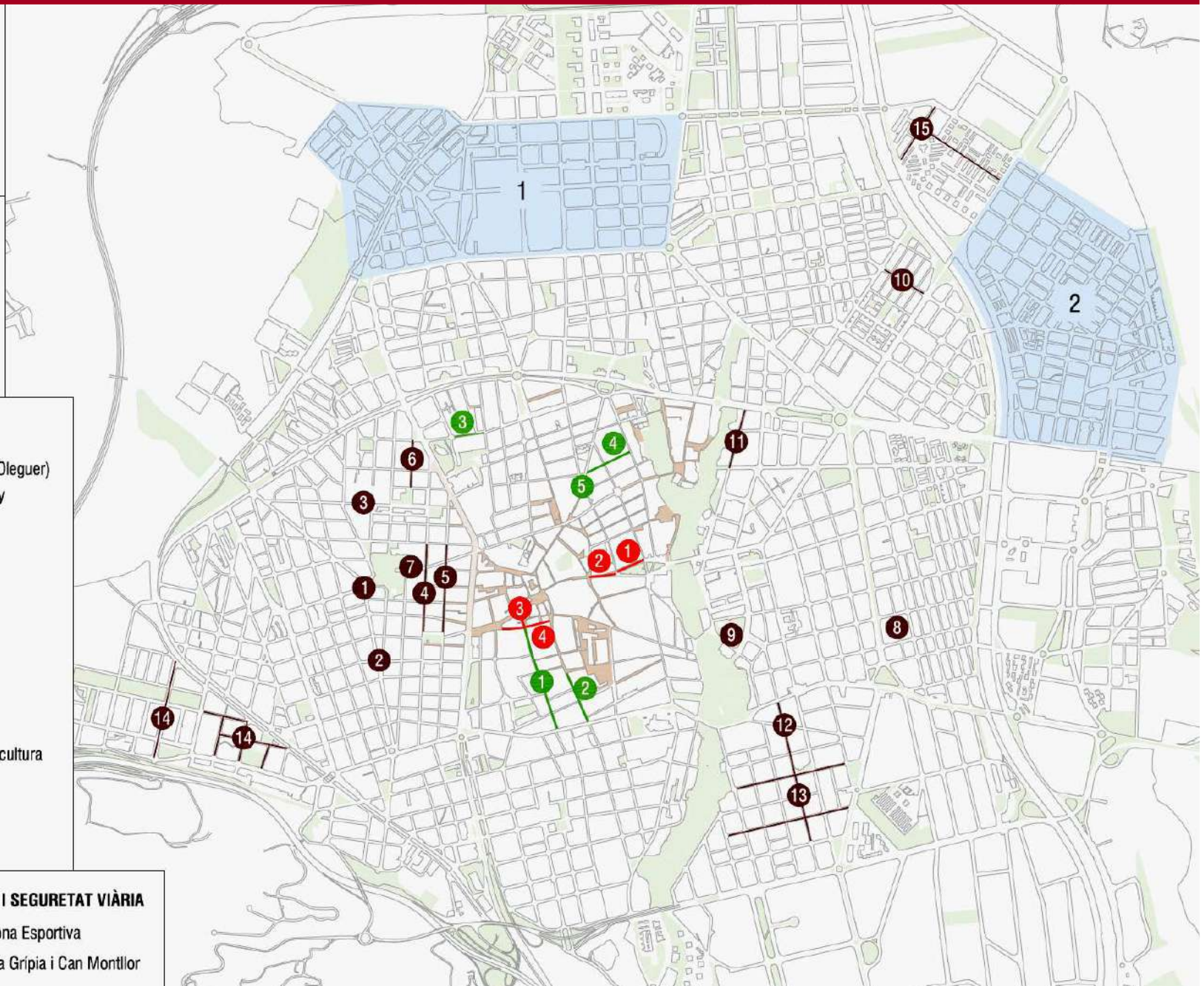
- 1 Col·legi
- 2 Sant Francesc
- 3 Cervantes
- 4 La Mina
- 5 Pl. Jacint Verdaguer

ACTUACIONS TÀCTIQUES

- 1 Volta / Faraday (Pl. Sant Oleguer)
- 2 Faraday / Blasco de Garay
- 3 Bruc
- 4 Galileu
- 5 Arquímedes
- 6 Pitàgores
- 7 Pl. Freixa i Argemí
- 8 Fuencisla
- 9 Passeig Joan Miró
- 10 Renaixement
- 11 Salmerón
- 12 Menéndez y Pelayo / Agricultura
- 13 Barri Can Palet
- 14 Barri Roc Blanc
- 15 Barri Sant Llorenç

MILLORA D'ACCESSIBILITAT I SEGURETAT VIÀRIA

- 1 Barri de Poble Nou i Zona Esportiva
- 2 Barri de Les Arenes, La Grípia i Can Montllor



Fons NEXT GENERATION - 1 MILLORA DE L'ESPAI DELS VIANANTS



Plataforma única: Passeig Comte d'Ègara



Plataforma única: C. Font Vella

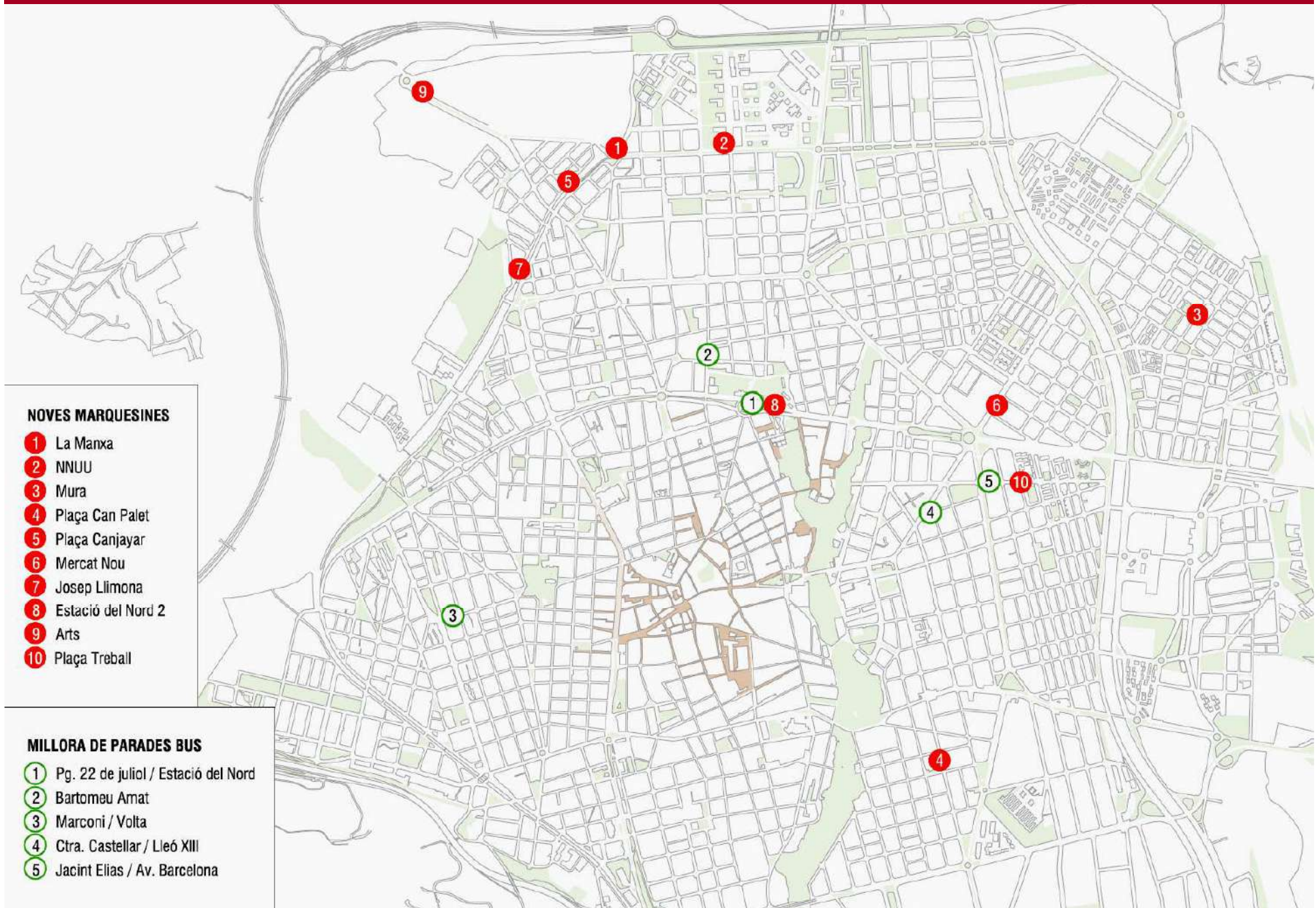


Ampliació de voreres: C. Col·legi



Actuacions tàctiques: C. Galileu

Fons NEXT GENERATION - 1 MILLORA DE L'ACCÉS AL TRANSPORT PÚBLIC



Fons NEXT GENERATION - 1 MILLORA DE L'ACCÉS AL TRANSPORT PÚBLIC



Marquesina: Arts





Marquesina: Plaça Can Palet



Millora parada bus: WC parada Cap Oest

Fons NEXT GENERATION - 1 SEMÀFORS I PANELLS D'INFORMACIÓ

PANELLS D'INFORMACIÓ VARIABLE

-  Existents
-  Nous







SEMÀFORS

-  1 Dr. Cistaré / Av. Béjar
-  2 Ronda Ponent / Ma. Auxiliadora
-  3 Ctra. Montcada / Miquel Servet



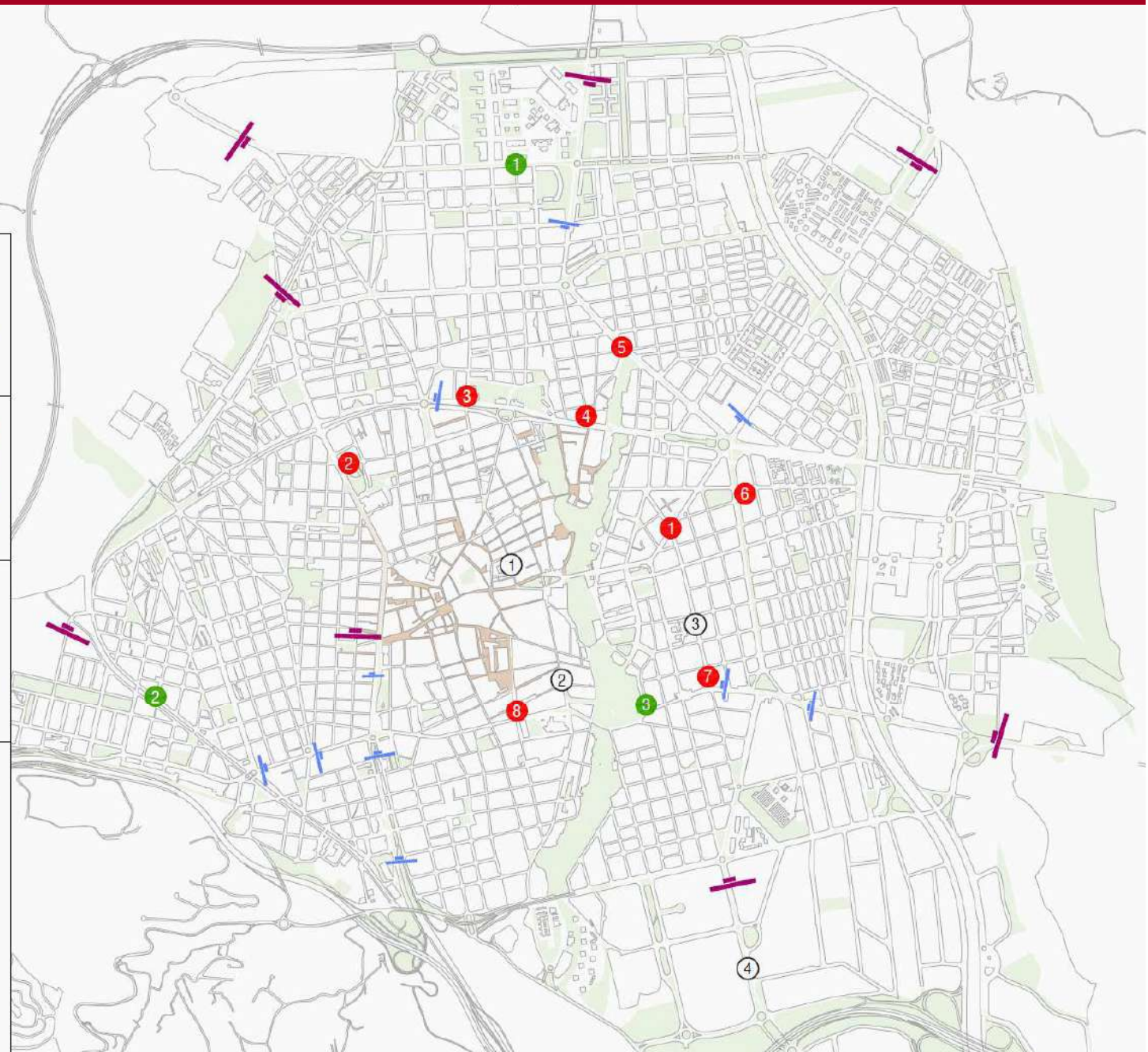
RADAR PEDAGÒGIC

-  1 C. Passeig
-  2 C. Topete
-  3 Ramon y Cajal / Wagner
-  4 Colom / Av. Tèxtil



CONTROL SEMÀFOR VERMELL

-  1 Ctra. Castellar / C. Ramon y Cajal
-  2 Rambla d'Ègara / C. Cervantes
-  3 Vint-i-dos de Juliol / C. Bartomeu Amat
-  4 Vint-i-dos de Juliol / Ctra. Matadepera
-  5 Av. Jaume I / C. Bartrina
-  6 Av. Barcelona / C. Jacint Elías
-  7 Ctra. Montcada / C. Ramon y Cajal
-  8 Ctra. Montcada / C. Baldrich



Fons NEXT GENERATION - 1 SEMÀFORS i PANELLS D'INFORMACIÓ



Panell d'informació variable: Ctra. Castellar



Semàfors: Ctra. Montcada / Miquel Servet

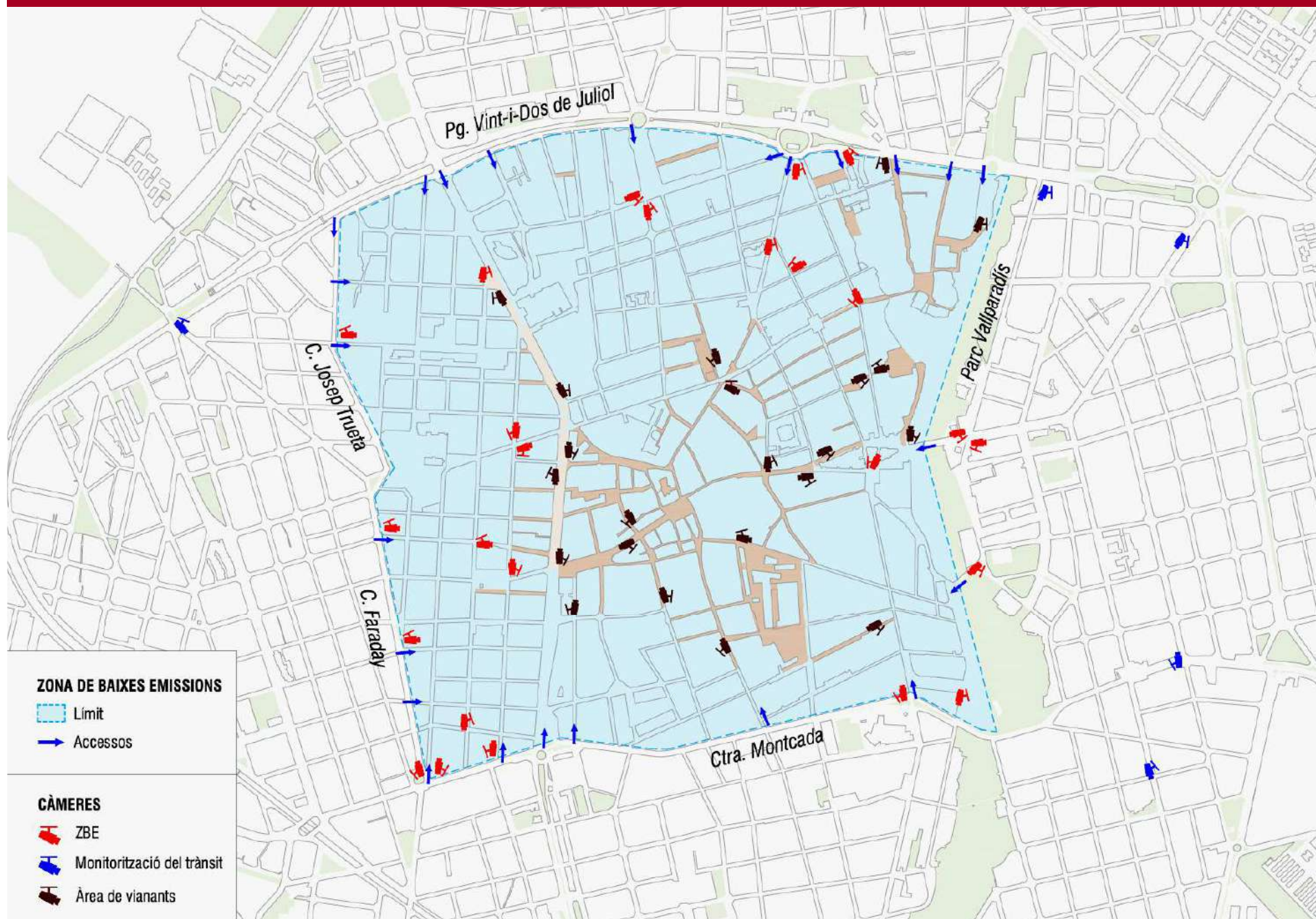


Radar pedagògic: C. Topete



Control semàfor vermell: Ctra. Castellar

Fons NEXT GENERATION - 1 ZONA DE BAIXES EMISSIONS



Fons NEXT GENERATION - 1 ZONA DE BAIXES EMISSIONS

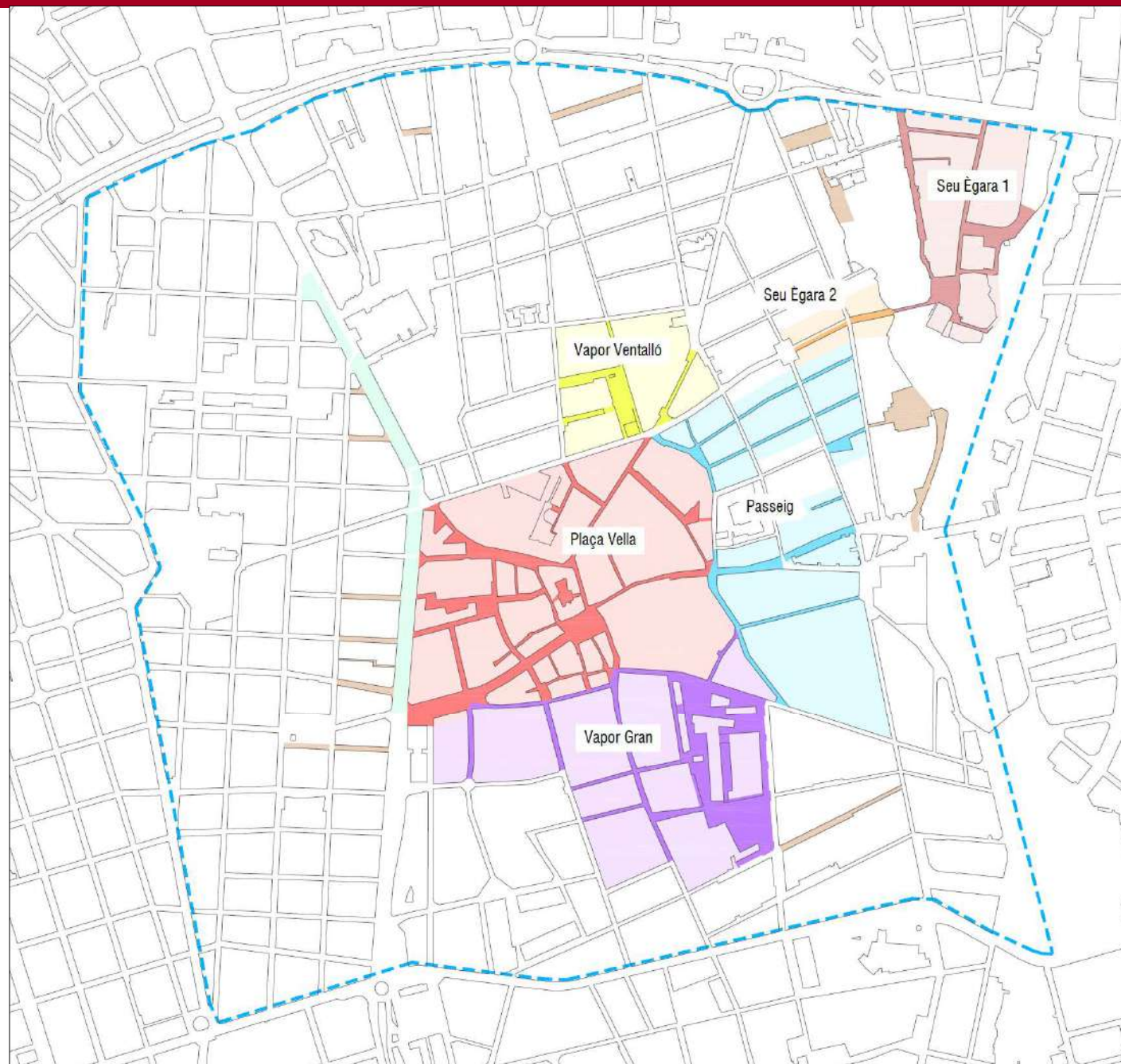
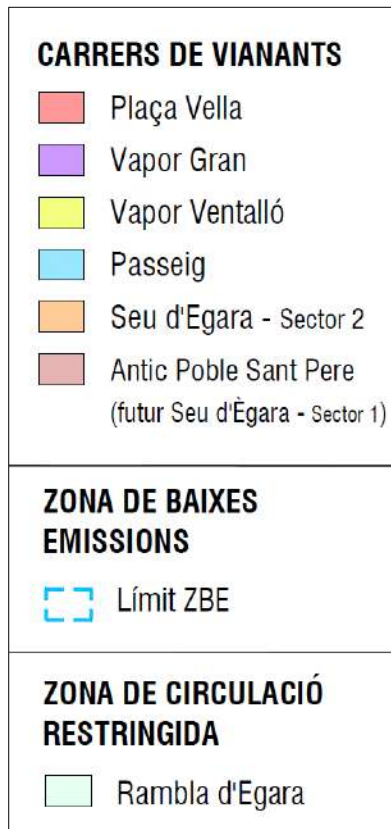


Zona de Baixes Emissions: C. Sant Francesc

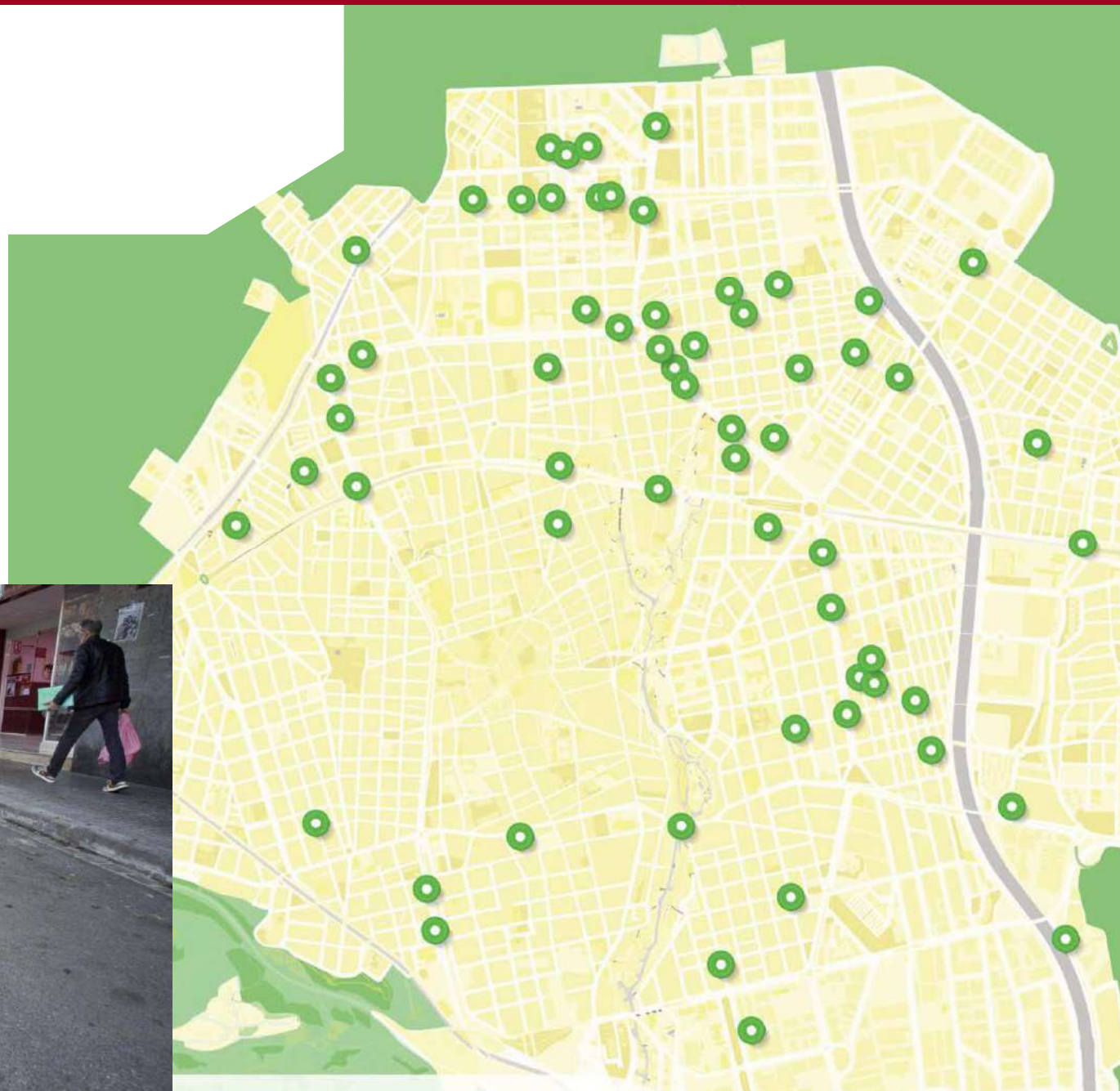


Càmeres: Àrea de vianants

AMPLIACIÓ ÀREA DE VIANANTS



ÀREES EXPRES



Ordre del dia



1. Actuacions executades 2022-23

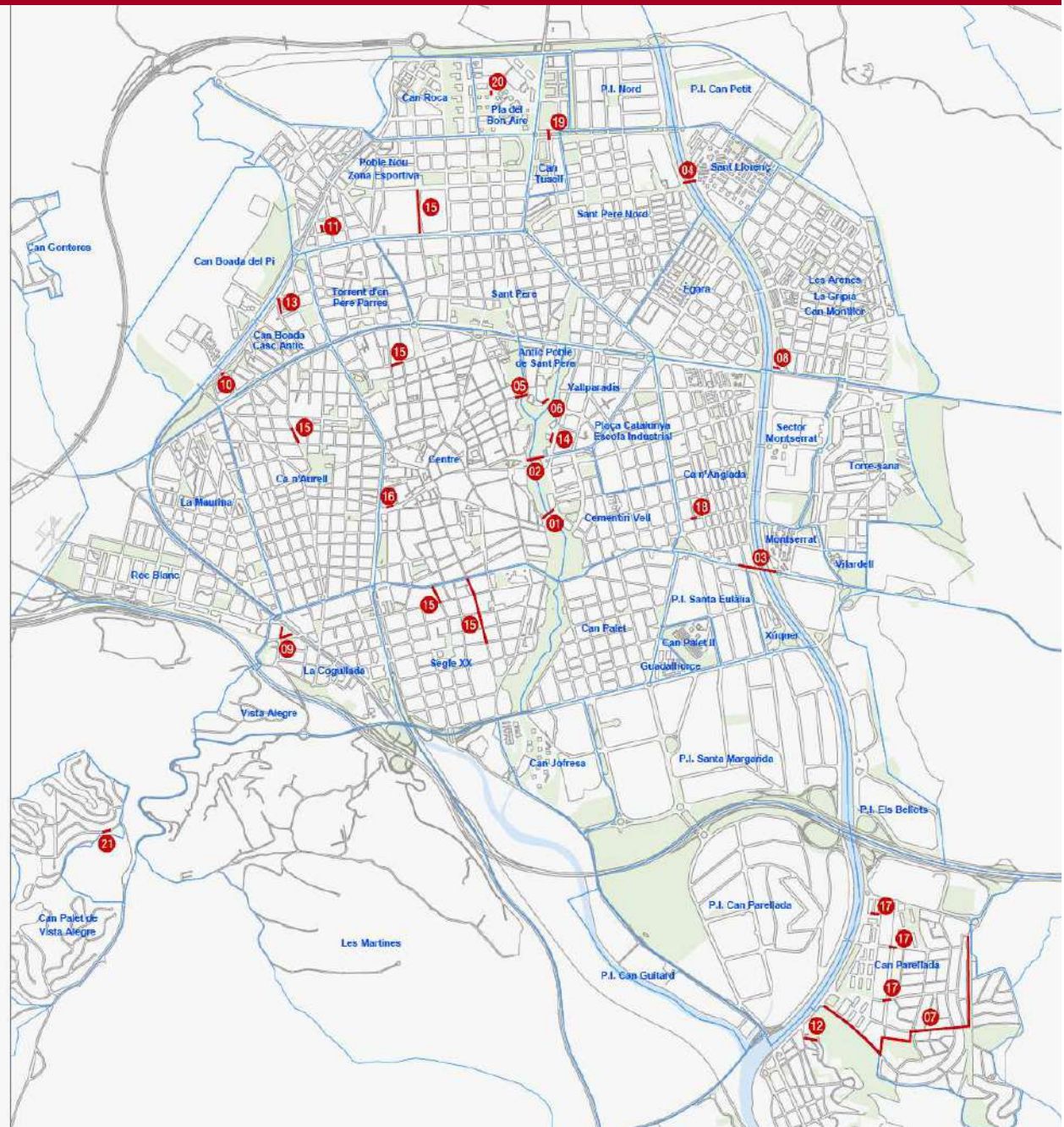
2. Actuacions previstes 2024

3. Torn obert de paraules

NEXT GENERATION - 2 MILLORA DE LA MOBILITAT ACTIVA ENTRE BARRIS

En execució o pendent

- 01 Ampliació de voreres al pont del Cementeri Vell
- 02 Ampliació de voreres al pont del Passeig
- 03 Ampliació de voreres al pont de Montserrat
- 04 Millora de l'accessibilitat de la passarel·la del barri de Sant Llorenç
- 05 Millora de l'accessibilitat al pont de Sant Pere
- 06 Rampa accessible de les Esglésies de Sant Pere cap al barri de Valparadís
- 07 Millora de la connectivitat per a vianants i bicicletes del barri de Can Parellada amb una de les vies principals de la ciutat.
- 08 Projecte de condicionament d'accessos a la plaça de la Unitat
- 09 Millora de l'accessibilitat a la plaça de Rosalia de Castro
- 10 Rampa accessible per connectar la Ronda Ponent amb el carrer del Teide
- 11 Millora de l'accessibilitat del carrer de Ragol
- 12 Millora de l'accessibilitat al carrer del Vent
- 13 Ampliació de voreres i millora del pas de vianants a la plaça de l'Emigrant
- 14 Millora de l'accessibilitat i afegir vegetació a la plaça dels Museus
- 15 Millora de l'accessibilitat a diferents trams: Jocs Olímpics, Cervantes, Josep Trueta, Pare Font i Avinyó
- 16 Ampliació de superfícies per a vianants al Portal de Sant Roc
- 17 Millora de l'accessibilitat a cruïlles de Can Parellada
- 18 Millora de l'accessibilitat a la cruïlla de M. Déu de la Fuencisla i M. Déu de les Neus
- 19 Millora de l'accessibilitat a l'itinerari escolar: av. Béjar / Consell de Cent
- 20 Millora de l'accessibilitat de l'itinerari escolar de l'escola Fàtima del carrer de Vacarisses
- 21 Millora de l'accessibilitat al pas de vianants del Casal cívic de Can Palet de Vista Alegre




NEXT GENERATION - 2 MILLORA DE LA MOBILITAT ACTIVA ENTRE BARRIS



02 - Obres Pont del Passeig



07 - Obres al barri de Can Parellada



10 - Obres Rampa accessible Ronda Ponent / C.Teide



15 - Obres C. Pare Font

NEXT GENERATION - 2 MILLORA DE L'ACCESSIBILITAT AL TRANSPORT PÚBLIC

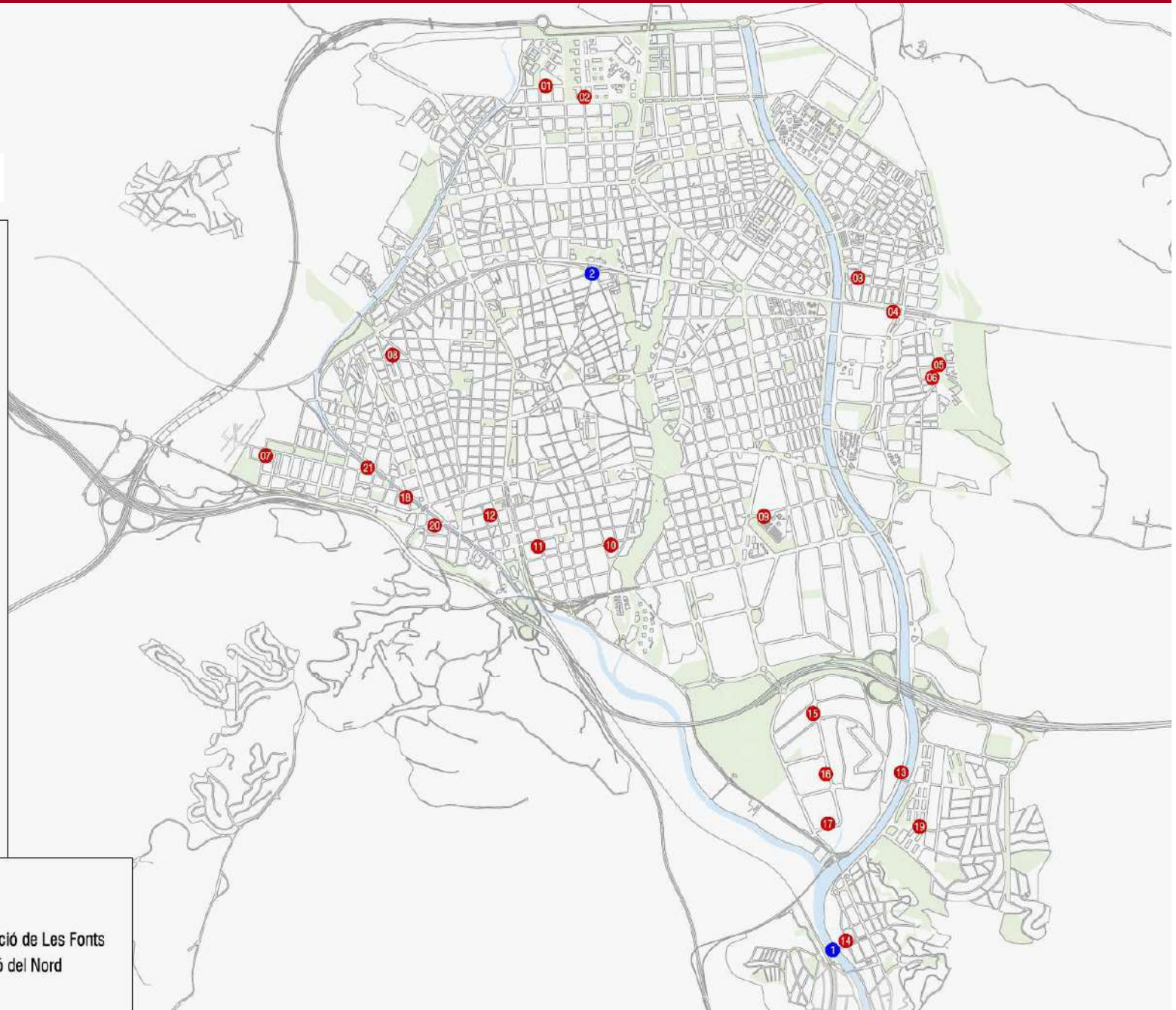
Pendent d'execució

PLATAFORMES PARADES BUS

- 1 Sant Eloi
- 2 Nacions Unides
- 3 Puigmal
- 4 Terrassa Est
- 5 Torre-sana (sentit La Gripià)
- 6 Torre-sana (sentit La Maurina)
- 7 Roc Blanc
- 8 Pare Llaurador
- 9 Guadalhorce
- 10 Arxiu Comarcal (18m)
- 11 Joan Monpeó (18m)
- 12 Concili Egarenc
- 13 Santa Margarida
- 14 Estació Les Fonts
- 15 Apol·lo (sentit Les Fonts)
- 16 Neptú (sentit Les Fonts)
- 17 Orió (sentit Les Fonts)
- 18 Watt (sentit Pla Bon Aire)
- 19 Itàlia (sentit Les Fonts)
- 20 Rosselló
- 21 Salesians (sentit Pla Bon Aire)

MILLORA DE L'ACCESSIBILITAT

- 1 Millora de l'accessibilitat a l'estació de Les Fonts
- 2 Eliminació d'obstacles a l'estació del Nord



NEXT GENERATION - 2 MILLORA DE L'ACCESSIBILITAT AL TRANSPORT PÚBLIC



Plataformes parada bus



Col·locació de peces



01 - Millora de l'accessibilitat a l'estació de Les Fonts



02 - Eliminació d'obstacles a l'estació del Nord

PLA DE MOBILITAT



2002



2016

2021 Pròrroga



NOU

2026

2031

2000

2005

2010

2015

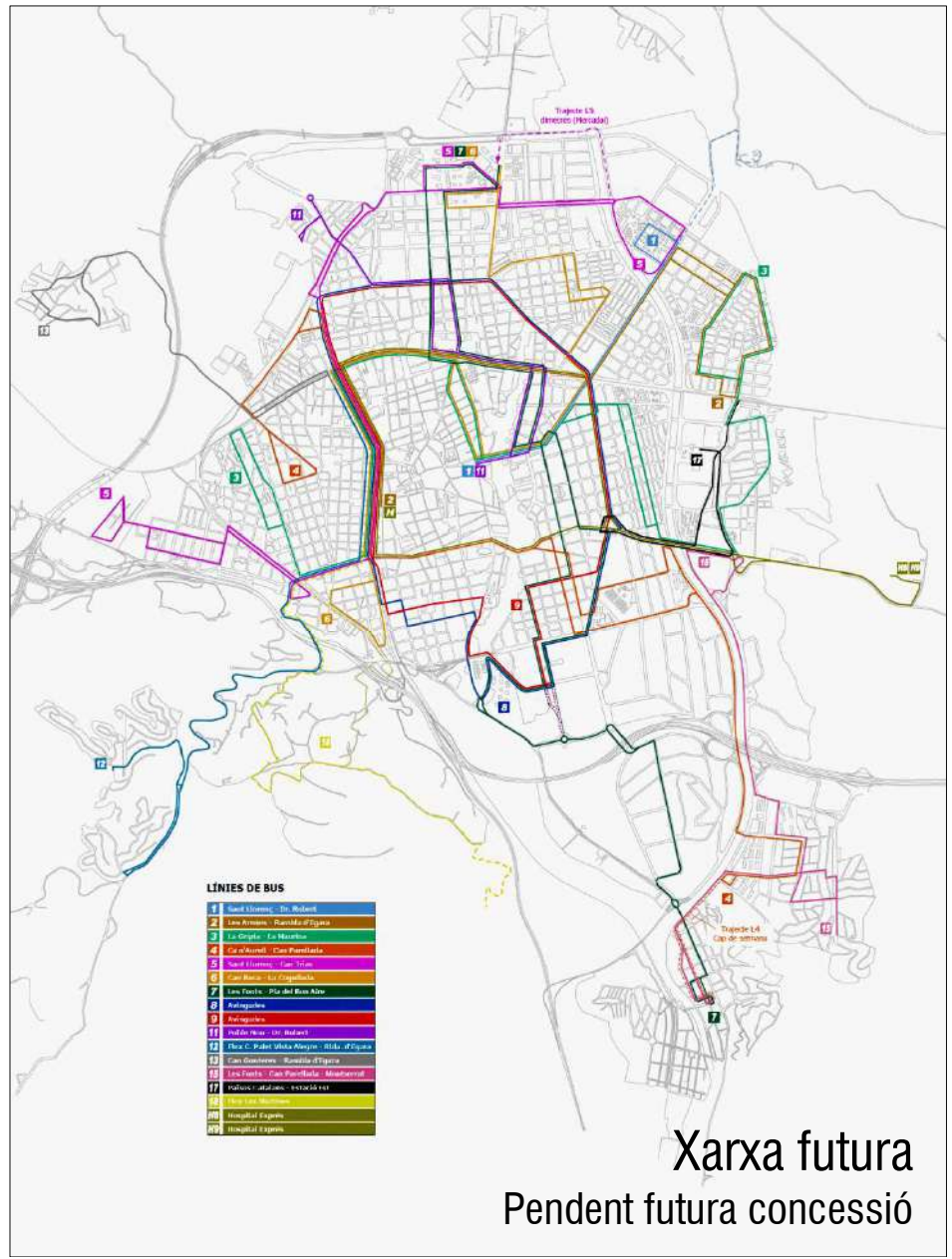
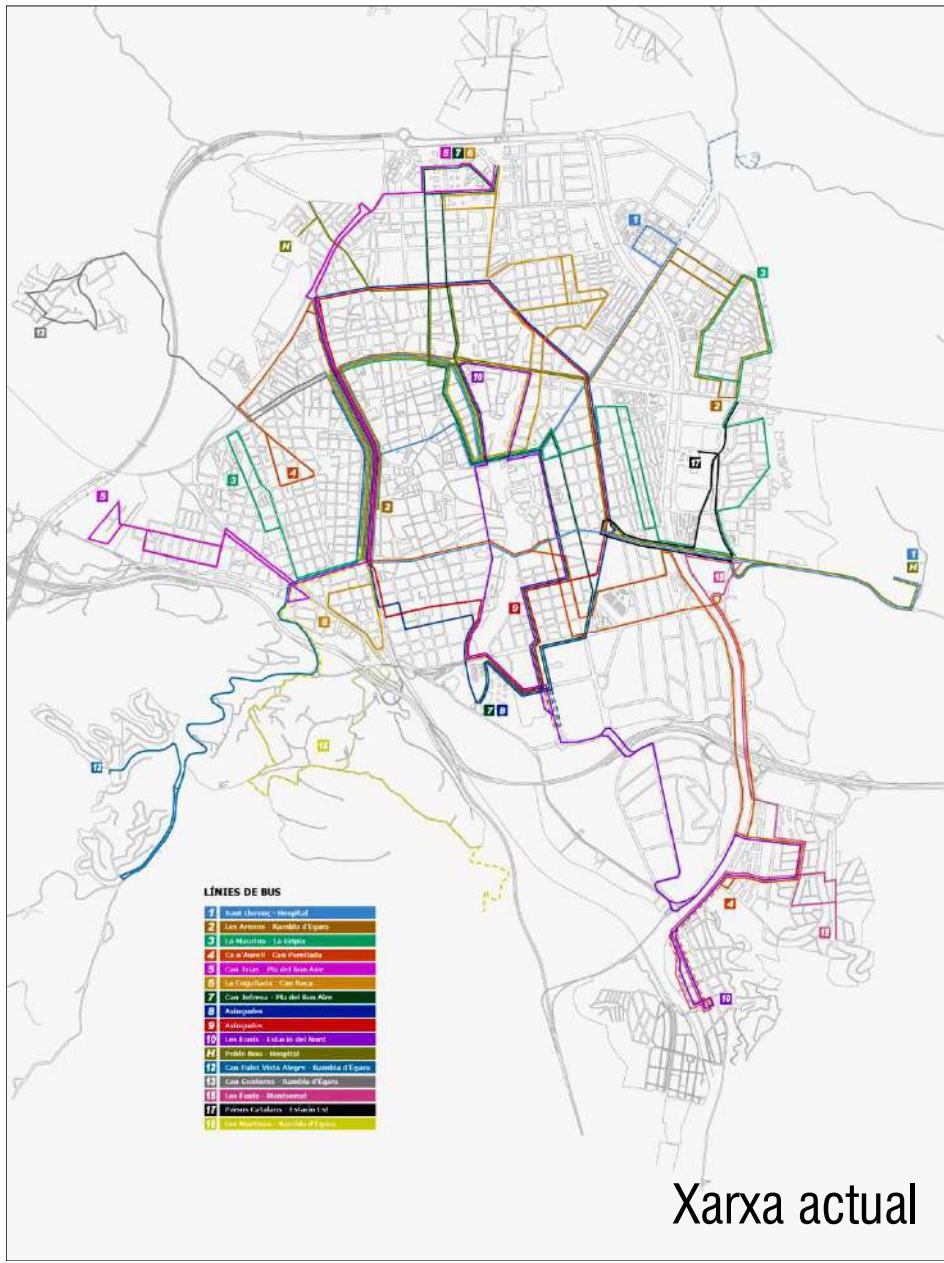
2020

2025

2030

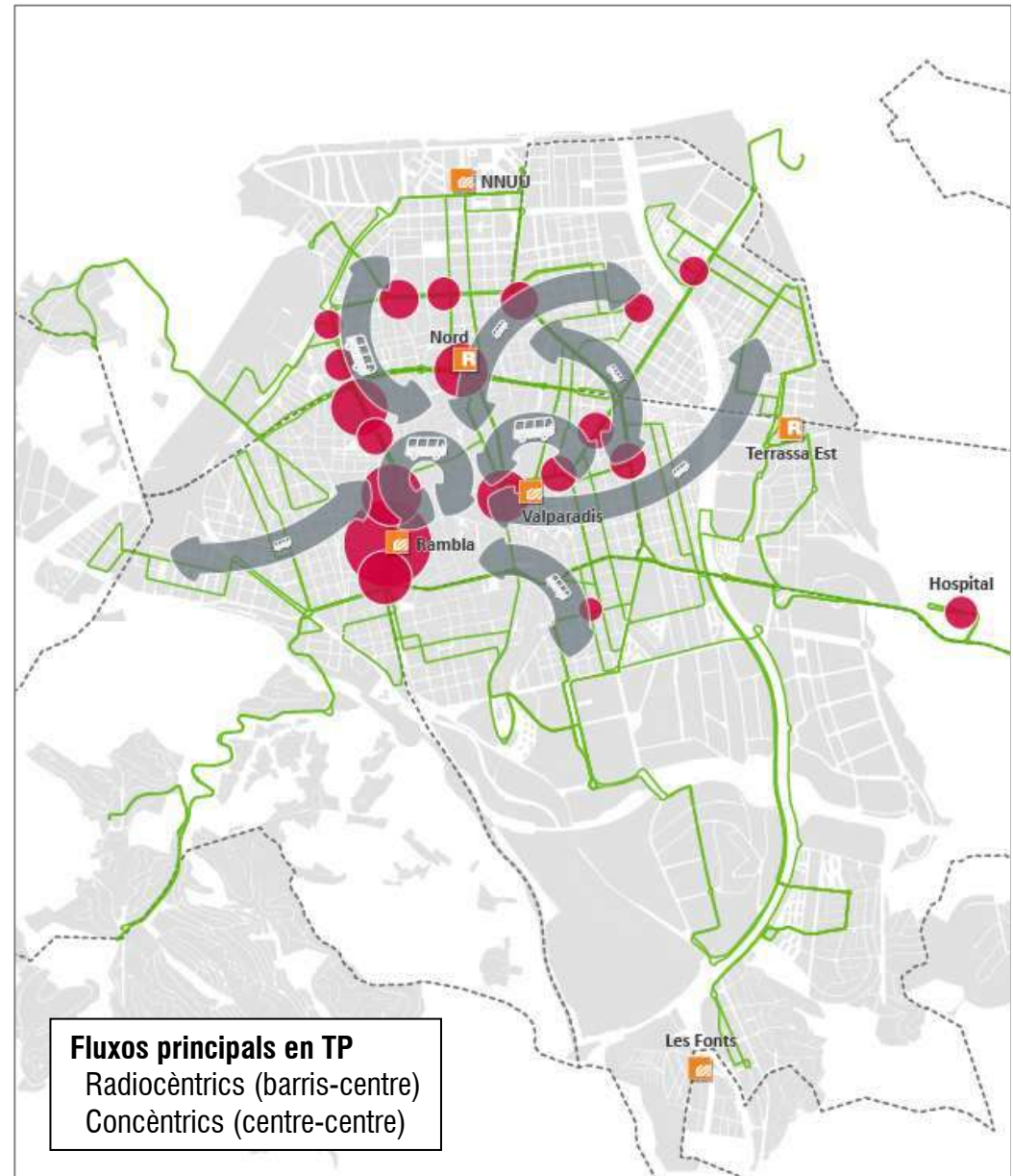
Nova ordenança
de Mobilitat

FUTURA XARXA BUS URBÀ



OBJECTIUS DE LA NOVA XARXA

1. Garantir l'accés a l'**Hospital** de Terrassa amb un transbordament com a màxim.
2. Garantir l'accés directe amb cada línia a una **estació ferroviària**.
3. Garantir l'accés directe dels **barris al Centre**, sense transbordaments.
4. Reduir les circulacions als carrers de Sant Antoni i Mas Adei
5. Reforçar l'accés a la ZBE en autobús.
6. Minimitzar els recursos necessaris (autobusos)

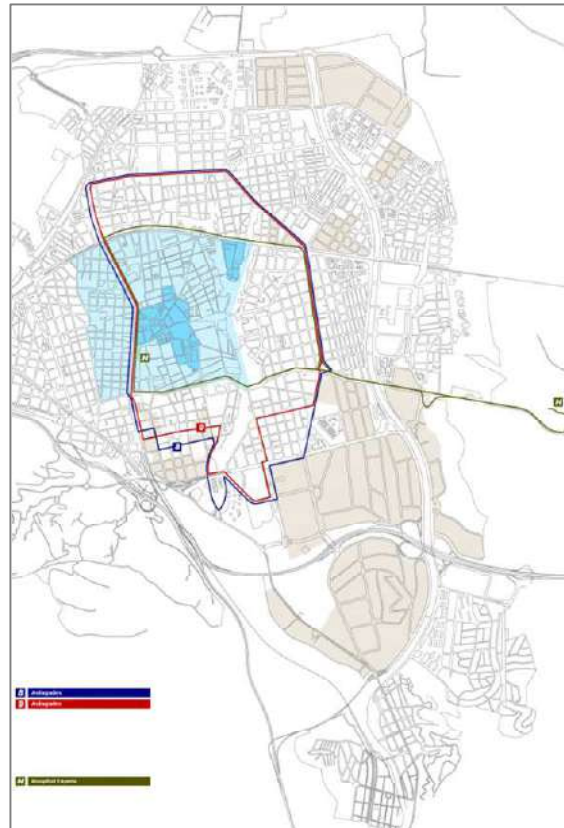


CONFIGURACIÓ DE LA NOVA XARXA



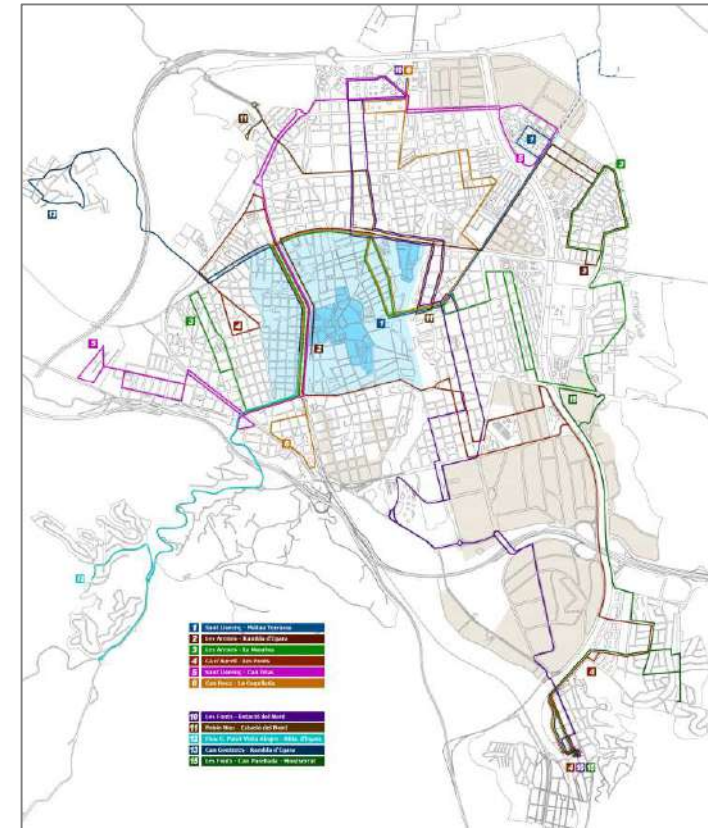
Llançadora Hospital
Connexió estacions
(H8 i H9)

7,5 min



Circulars
(L8, L9, H8 i H9)

10-15 min



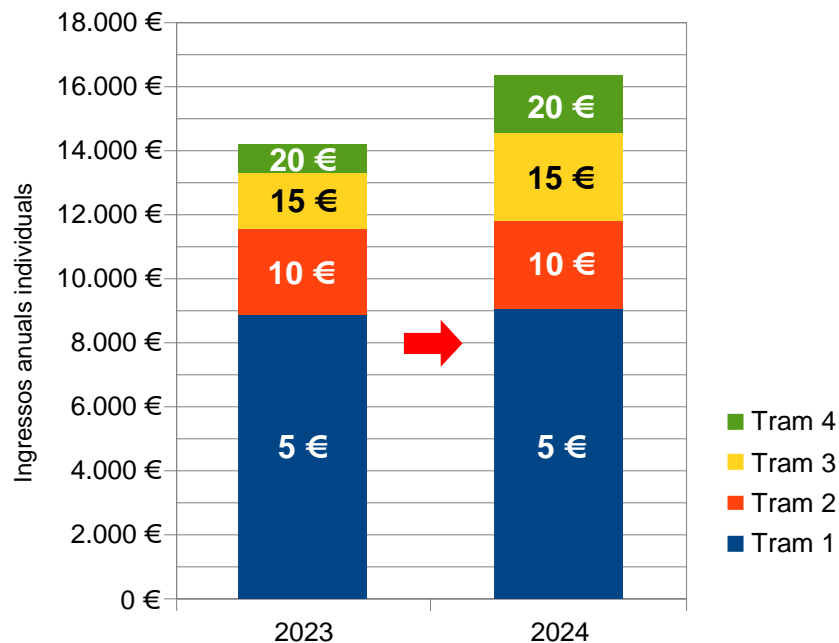
Diametral i Radials
Connexió Barris - Centre
(La resta)

15-25 min

T-BLANCA - INCREMENT DELS TOPALLS DE RENDA

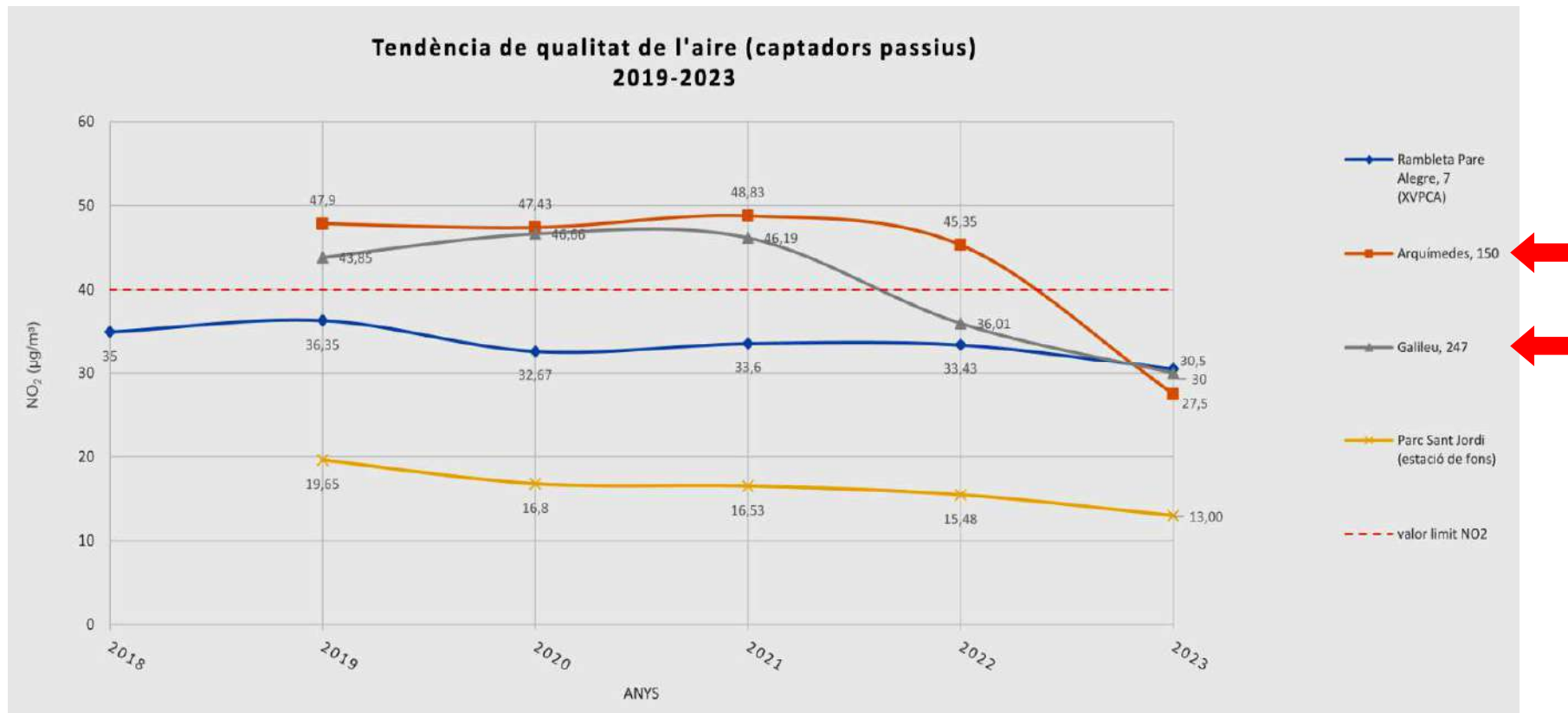
Des de l'1 de juny de 2024, s'ha ampliat l'espectre de rendes que opten a la T-Blanca

Els nivells topall de renda per a cadascun dels quatre trams quedarien referenciats amb l'Indicador de Renda de Sufficiència de Catalunya (IRSC), establint-ne un multiplicador en cada cas. D'aquesta manera, els topalls podran quedar actualitzats conforme s'actualitza aquest indicador de referència.



Nivell de rendes			
Tarifa	Topalls 2023	Topalls 2024	Variació
5 €	8.864,04 €	9.069,83 €	2,32 %
10 €	11.523,25 €	11.790,78 €	2,32 %
15 €	13.296,07 €	14.511,73 €	9,14 %
20 €	14.182,47 €	16.325,69 €	15,11 %

C. ARQUIMEDES I GALILEU - MILLORA DE LA QUALITAT DE L'AIRE



Dades de contaminació (font: Servei de Medi Ambient)

➔ Els valors mostren una **tendència a la baixa** per la renovació paulatina del parc de vehicles, i estan **per sota dels nivells límit normatius**.

Ordre del dia



1. Actuacions executades 2022-23

2. Actuacions previstes 2024

3. Torn obert de paraules

GRÀCIES

